

«СОГЛАСОВАНО»

Начальник Отдела образования
администрации Калининского района
Санкт-Петербурга


А.Е. Протасов

« 28 » 2023 г.

«УТВЕРЖДАЮ»

Врио директора
ГБОУ СОШ № 653
Калининского района
Санкт-Петербурга имени
Рабиндраната Тагора


Е.В. Ткачёва

« 28 » 2023 г.

«СОГЛАСОВАНО»

Начальник отдела ГИБДД УМВД
России по Калининскому району
г. Санкт-Петербурга


В.В. Буханко

« 28 » 2023 г.

ПАСПОРТ

дорожной безопасности

Государственное бюджетное общеобразовательное учреждение средняя общеобразовательная школа № 653 с углубленным изучением иностранных языков (хинди и английского) Калининского района Санкт-Петербурга имени Рабиндраната Тагора

2023

Общие сведения

Государственное бюджетное общеобразовательное учреждение средняя общеобразовательная школа № 653 с углубленным изучением иностранных языков (хинди и английского) Калининского района Санкт-Петербурга имени Рабиндраната Тагора

Юридический адрес ОУ:

195271, Санкт-Петербург, пр. Мечникова, д.5, корп.1. Литер А

Фактический адрес ОУ:

195271, Санкт-Петербург, пр. Мечникова, д.5, корп.1. Литер А

Руководитель ОУ Ткачёва Елена Викторовна (телефон 417 34 27)

Заместители руководителя ОУ:

Зам. директора по ВР Сагала Татьяна Андреевна (телефон 417 34 26)

Зам. директора по дошкольному отделению
Борисова Надежда Васильевна (телефон 417 34 26)

Главный специалист отдела образования, курирующий вопросы профилактики детского дорожно-транспортного травматизма

Глебова Светлана Владимировна (телефон 417-47-49)

Закрепленный за ОУ сотрудник ОГИБДД

Ст. ин-р ОП ГИБДД майор полиции Борецкая Ирина Ивановна

Ответственный за организацию работы по профилактике детского дорожно-транспортного травматизма в ОУ:

педагог-организатор Калинин Иван Владимирович

Руководитель или ответственный работник дорожно-эксплуатационной организации, осуществляющей содержание внутридворовой территории

Зам. директора по АХР Гордеева Татьяна Ивановна (телефон 417 34 64)

Количество учащихся школы	682
Количество воспитанников дошкольного отделения	102
Наличие кабинета по БДД	нет
Наличие уголков по БДД в 1-4 классах	да (классные кабинеты)
Наличие автогородка (площадки) по БДД	нет
Наличие автобуса в ОУ	нет
Владелец автобуса (при наличии автобуса)	нет

Время занятий в ОУ: Уроки: с 9.00 по 15.00, Внеурочные занятия: с 15.00 по 20.00

Телефоны оперативных служб:

Телефон спасения

112

МВД

540-02-02

Содержание

I. Планы-схемы ОУ.

- 1) район расположения ОУ, пути движения транспортных средств и детей (учеников, обучающихся);
- 2) организация дорожного движения в непосредственной близости от образовательного учреждения с размещением соответствующих технических средств, маршруты движения детей и расположение парковочных мест;
- 3) маршруты движения организованных групп детей от ОУ к наиболее часто посещаемым объектам в ходе учебного процесса (например: стадион, парк, спортивно-оздоровительный комплекс);
- 4) пути движения транспортных средств к местам разгрузки/погрузки и рекомендуемых безопасных путей передвижения детей по территории образовательного учреждения.

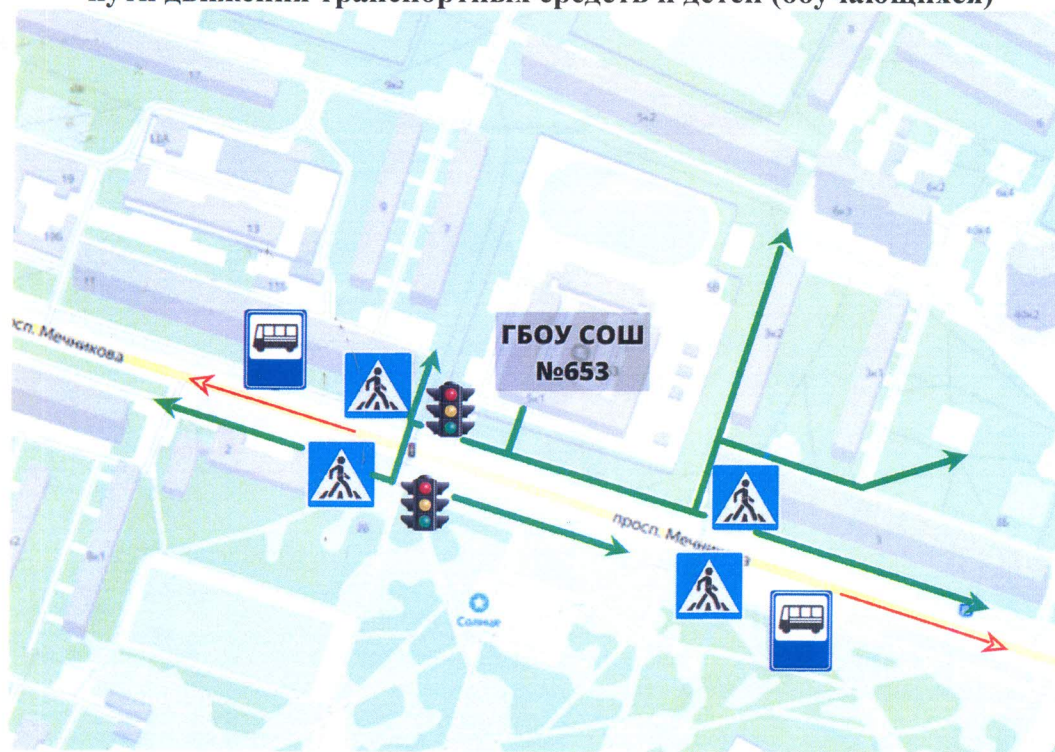
II. Информация об обеспечении безопасности перевозок детей экскурсионным автобусом.

- 1) общие сведения;
- 2) маршрут движения автобуса до ОУ;
- 3) безопасное расположение остановки автобуса ОУ.

III. Приложения

І. Планы-схемы ОУ

План-схема района расположения ОУ, пути движения транспортных средств и детей (обучающихся)



Рекомендации к составлению плана-схемы района расположения ОУ

1. Район расположения образовательного учреждения определяется группой жилых домов, зданий и улично-дорожной сетью с учетом остановок общественного транспорта (выходов из станций метро), центром которого является непосредственно образовательное учреждение;

2. Территория, указанная в схеме, включает в себя:

- образовательное учреждение;
- стадион вне территории ОУ, на котором могут проводиться занятия по физической культуре (*при наличии*);
- парк, в котором преподавателями проводятся занятия на открытом воздухе (*при наличии*);

- спортивно-оздоровительный комплекс (*при наличии*);

- жилые дома, в которых проживает большая часть детей (учеников) данного образовательного учреждения;

- автомобильные дороги и тротуары;

3. На схеме обозначено:

- расположение жилых домов, зданий и сооружений;

- сеть автомобильных дорог;

- пути движения транспортных средств;

- пути движения детей (учеников) в/из образовательного учреждения;

- уличные (наземные – регулируемые/нерегулируемые) и внеуличные (надземные и подземные) пешеходные переходы;

- названия улиц и нумерация домов.

Схема необходима для общего представления о районе расположения ОУ. Для изучения безопасности движения детей на схеме обозначены наиболее частые пути движения учеников от дома (от отдаленных остановок маршрутных транспортных средств) к ОУ и обратно.

При исследовании маршрутов движения детей необходимо уделить особое внимание опасным зонам, где часто дети (ученики, обучающиеся) пересекают проезжую часть не по пешеходному переходу.

Схема маршрутов движения организованных групп детей от ОУ к наиболее часто посещаемым объектам в ходе учебного процесса

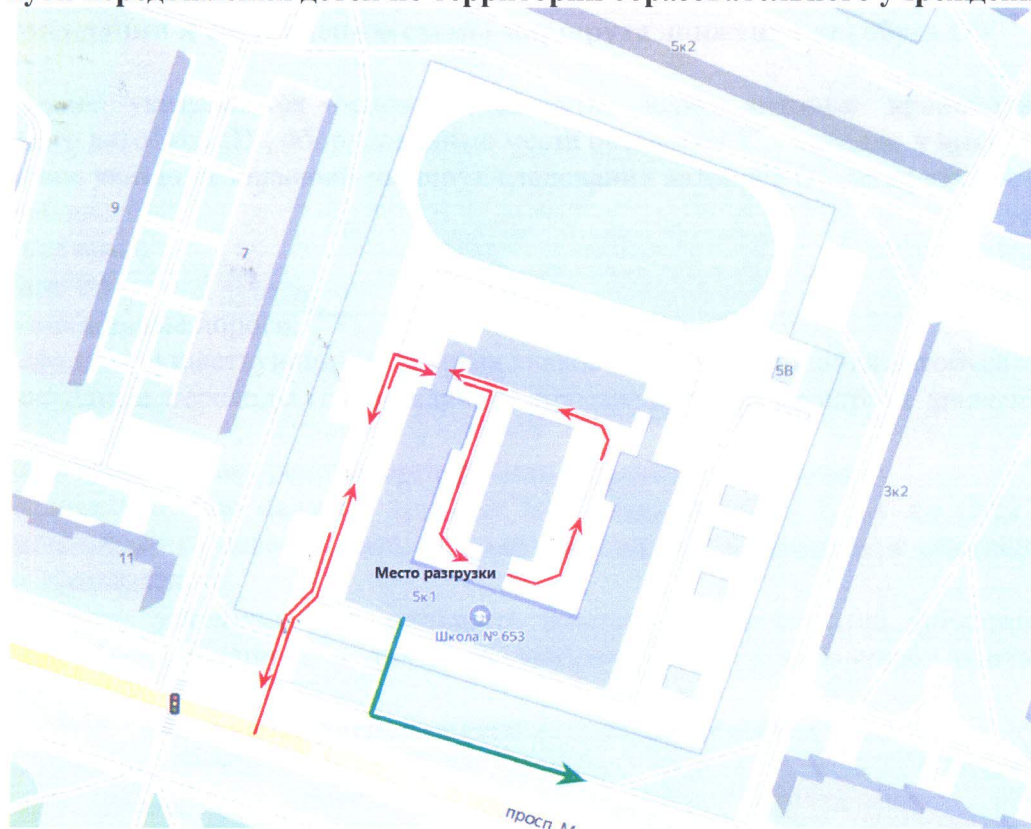


Рекомендации к составлению схемы маршрутов движения организованных групп детей от ОУ к наиболее часто посещаемым объектам в ходе учебного процесса (например: стадион, парк, спортивно-оздоровительный комплекс)

На схеме района расположения ОУ указываются безопасные маршруты движения детей от ОУ к стадиону, парку или спортивно-оздоровительному комплексу и обратно.

Данные схемы должны использоваться преподавательским составом при организации движения групп детей к местам проведения занятий вне территории ОУ.

Пути движения транспортных средств к местам разгрузки/погрузки и рекомендуемые пути передвижения детей по территории образовательного учреждения



Рекомендации к составлению схемы пути движения транспортных средств к местам разгрузки/погрузки

На схеме указывается примерная траектория движения транспортного средства на территории ОУ, в том числе место погрузки/разгрузки, а также безопасный маршрут движения детей во время погрузочно-разгрузочных работ.

В целях обеспечения безопасного движения детей по территории ОУ необходимо исключить пересечение пути движения детей и пути движения транспортных средств.

II. Информация об обеспечении безопасности перевозок детей экскурсионным автобусом

Рекомендации к составлению схемы маршрута движения автобуса ОУ

На схеме указываются основные объекты, через которые происходит маршрут экскурсионного автобуса ОУ, оборудованные места остановок для посадки и высадки детей.

На схеме указан безопасный маршрут следования автобуса ОУ из пункта А в пункт В, а также обозначены:

- жилые дома;
- здание ОУ;
- автомобильные дороги;
- дислокация существующих дорожных знаков на пути следования автобуса ОУ;
- пешеходные переходы, пересекающие проезжую часть маршрута движения автобуса

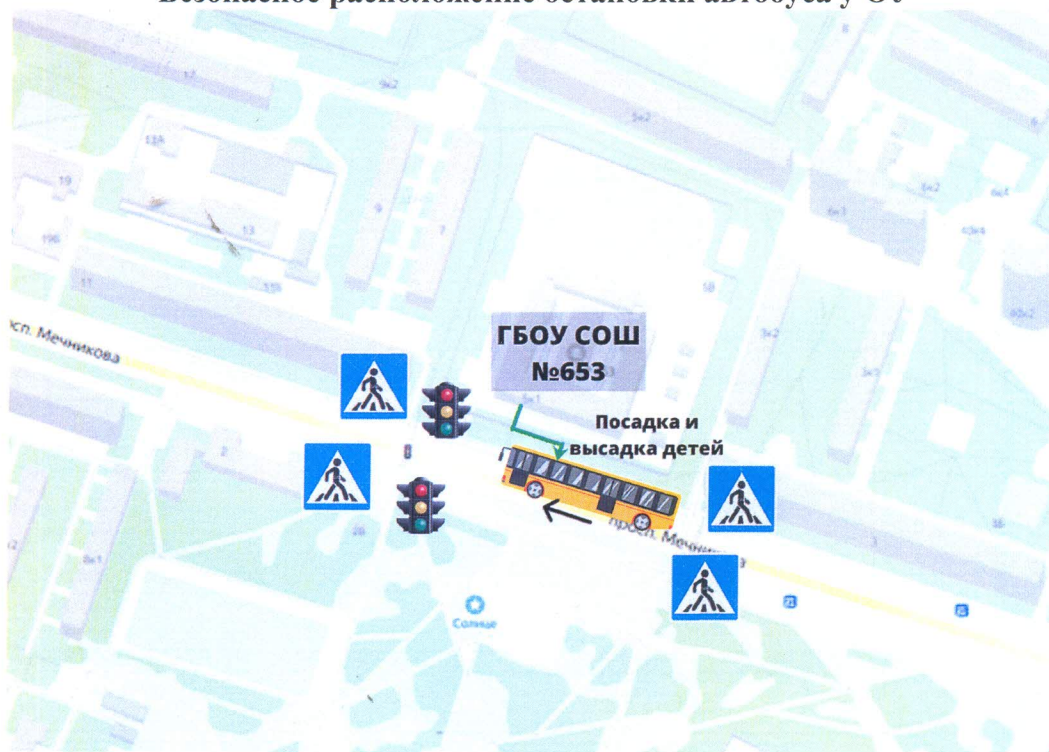
ОУ;

- другие технические средства организации дорожного движения.

Дополнительно, при наличии трудных (опасных) участков дорог по пути следования автобуса, представляется целесообразным давать их подробное описание с рекомендациями по безопасному преодолению.

Кроме того, рекомендуется дополнять паспорт соответственно фотоматериалами с изображением таких участков, а также с изображением остановочных пунктов и мест ожидания.

Безопасное расположение остановки автобуса у ОУ



Рекомендации к составлению схемы расположения остановки автобуса ОУ

На схеме указывается подъезд в оборудованный «карман» или другое оборудованное место для посадки и высадки детей из автобуса ОУ, и дальнейший путь движения автобуса по проезжей части, а также безопасный маршрут движения детей (учеников) от остановки автобуса ОУ.

На схеме обозначено:

- жилые дома района расположения ОУ;
- здание ОУ;
- ограждение территории ОУ (при наличии);
- автомобильные дороги.